

Situación en el Bajo Cauca Antioqueño

Introducción

El Bajo Cauca es una de las nueve subregiones en las que se divide el departamento de Antioquia.

Los seis municipios de esta subregión cuentan con dos grandes afluentes, el Río Nechí y el Río Cauca. El primero de estos, aparte de ser fuente de riqueza hídrica, permite a los actores armados el acceso y control de las zonas de cultivos de uso ilícito en las inmediaciones de la Serranía de San Lucas y propicia las condiciones para la explotación de diversos tipos de minerales. El segundo, es uno de los ríos más importantes de Colombia, es lugar de actividades productivas agrícolas, mineras y de generación de energía y es corredor estratégico.



factores vinculados y subyacentes



- De acuerdo con la Oficina de Naciones Unidas contra las Drogas y el Delito (UNODC), Zaragoza y Nechí concentran el 14% del porcentaje total nacional de Explotación de Oro de Aluvión (EVOA) con uso de maquinaria de tierra.



- El Sistema Integrado de Monitoreo de Cultivos Ilícitos (SIMCI) evidenció que, desde 2014, se ha dado un aumento porcentual en el número de cultivos de coca en esta subregión. Para 2017, el 50% del área sembrada en la zona, se concentró en los municipios de Tarazá y Valdivia.



- Debido a su riqueza hídrica y natural, el Bajo Cauca ha sido propicio para el desarrollo de megaproyectos mineros, energéticos y viales; los cuales dinamizan a la subregión.



- Las particularidades geográficas permiten convertir al Bajo Cauca en un corredor estratégico por su conexión con la costa atlántica, el Urabá, el Magdalena Medio, el Valle de Aburrá y el sur de Córdoba; especialmente, el Nudo de Paramillo.

Edad de las víctimas

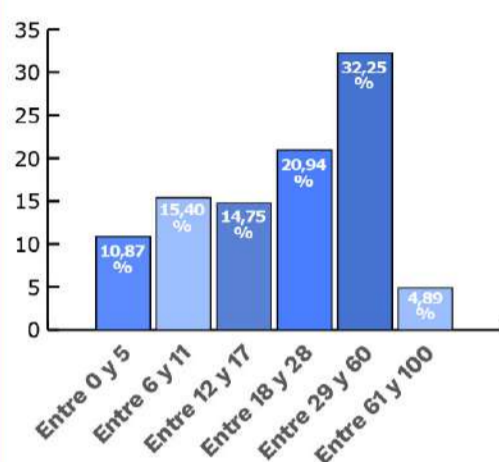


Tabla 1. Número de víctimas en el bajo Cauca por municipio y año de ocurrencia. Datos con corte al 01 de enero de 2019.

Enfoque diferencial (2015-2018)

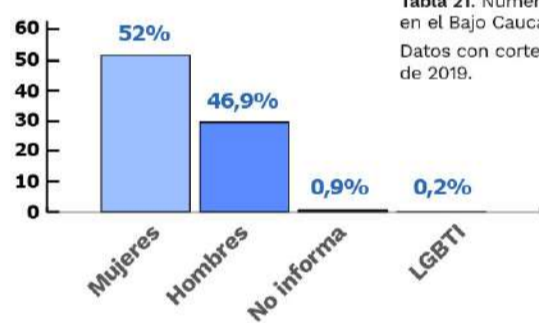


Tabla 21. Número de víctimas en el Bajo Cauca por género. Datos con corte al 01 de enero de 2019.

Pertenencia étnica

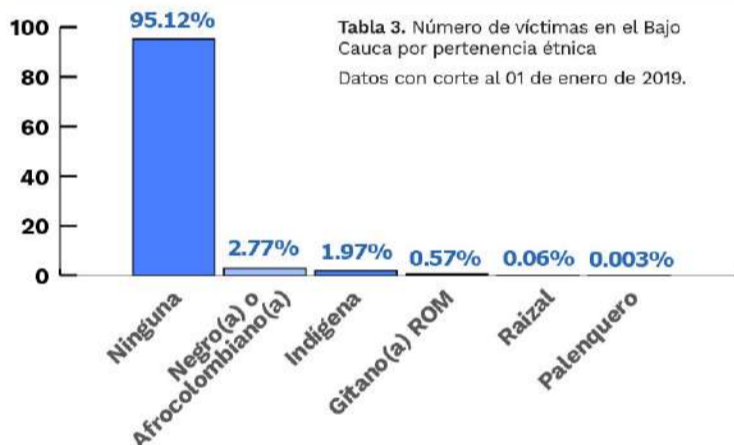


Tabla 3. Número de víctimas en el Bajo Cauca por pertenencia étnica. Datos con corte al 01 de enero de 2019.

Victimización

La Defensoría del Pueblo, por medio de las Alertas de Riesgo Inminentes No. 003-19 y No. 028-18, informó sobre la situación de riesgo evidenciado en el Bajo Cauca ante las incursiones y disputas de grupos armados.

De acuerdo con el Registro Único de Víctimas, hubo un incremento porcentual del 277,05% en el número de victimizaciones ocurridas en 2018, con respecto al 2017.

Los municipios de Tarazá, Cáceres y Caucasia, fueron los que presentaron mayor incremento con una variación porcentual del 686,03%, 561,15% y 157,44%, respectivamente.

Municipios	2015	2016	2017	2018	TOTAL
Tarazá	1.471	738	1.045	8.214	11.468
Cáceres	1.013	790	749	4.952	7.504
El Bagre	1.819	3.202	854	477	6.352
Caucasia	1.300	894	853	2.196	5.243
Zaragoza	1.989	676	353	720	3.738
Nechí	698	596	639	382	2.315
Total general	8.290	6.896	4.493	16.941	36.620

Tabla 4. Número de víctimas en el Bajo Cauca por municipio y año de ocurrencia. Datos con corte al 01 de enero de 2019.

Evolución del control en la zona

Años 80	• Presencia de las FARC y del ELN
Años 90	• Auge y expansión de las AUC y ACCU
2005	• Desmovilización de las AUC
2016	• Reincorporación de las FARC • Disputas entre Los Caparrapos, Los Paisas, Los Rastrojos, El Clan del Golfo y el ELN.
2017	• Captura de alias "El Patrón de Caucasia" ²
2018	• Enfrentamientos principalmente entre el Clan del Golfo y los Caparrapos (control de las economías ilegales)

²José Bayron Piedrahita Ceballos señalado de manejar el negocio de la coca en la Región, de tener nexos con La Oficina de Envigado y abrir la puerta a los carteles mexicanos.

Amenaza y desplazamiento

Tres municipios más afectados por amenazas en el Bajo Cauca (2017-2018)

Municipios	2017	2018
Tarazá	192	1.358
Cáceres	153	503
Caucasia	208	281

Datos con corte al 01 de enero de 2019.

¿Cuál es la organización de Clan del Golfo y Caparrapos?

- Surge en 2007 bajo el mando de Daniel Rendón (alias "Don Mario")

Con la captura en 2009 de alias "Don Mario", Dairo Antonio Úsuga David alias "Otoniel" toma el control del grupo.



Tres municipios más afectados por desplazamiento forzado en el Bajo Cauca (2017-2018)

Municipios	2017	2018
Tarazá	813	6.743
Cáceres	572	4.408
Caucasia	618	1.879

Datos con corte al 01 de enero de 2019.

El incremento en los eventos de desplazamiento forzado en los municipios del Bajo Cauca, que se evidencia en las cifras presentadas, se da en el marco de los enfrentamientos por el control territorial ocurridos tras la ruptura del mando del Clan del Golfo y la captura de varios de sus integrantes; lo anterior, sin desconocer otros factores que pueden generar afectaciones a la población civil.