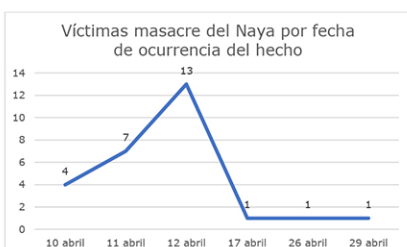


## Masacre del Naya

La cuenca Hidrográfica del río Naya, conocida también como "región del Naya", está ubicada entre los departamentos de **Valle del Cauca** y **Cauca**, limita por el oriente con los cerros **San Vicente y Naya** de la cordillera occidental; por el occidente con el **Océano Pacífico**; por el norte con los ríos **Yurumanguí y Naya**, y por el sur con los ríos **Naya y San Juan de Micay**.

### Hechos

Durante el mes de abril de 2001, miembros de las Autodefensas Unidas de Colombia (AUC) incursionaron en la **región del Naya**, generando un aumento del número de hechos victimizantes en los municipios de **Buenos Aires y Jamundí**, principalmente. Las declaraciones de los familiares de las víctimas permitieron establecer como presunto perpetrador al **Bloque Calima de las AUC**; adicionalmente, en una de las declaraciones se mencionaba que la comunidad del Naya era señalada de colaborar con la guerrilla.



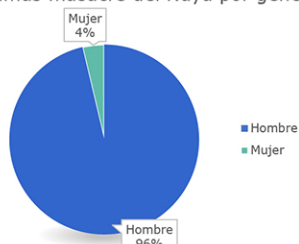
De acuerdo con datos del Registro Único de Víctimas (RUV), 27 personas fueron incluidas como víctimas de homicidio. Con base en las declaraciones se pudo establecer que los hechos ocurrieron entre el **10 y el 12 de abril**; sin embargo, algunos cuerpos fueron encontrados días después y, por tanto, como fecha de ocurrencia de los mismos se estableció la fecha de levantamiento de los cuerpos.

La distribución de la edad de las víctimas al momento de los hechos evidencia que los homicidios se dieron de manera indiscriminada, siendo así que el **37.04%** de las víctimas se encontraba entre los **29 y los 60 años**.

### Mapa de la región del Naya

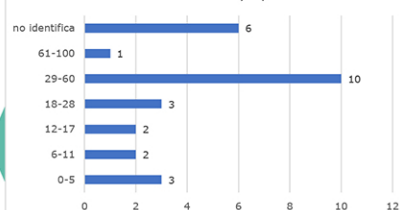


### Víctimas masacre del Naya por género

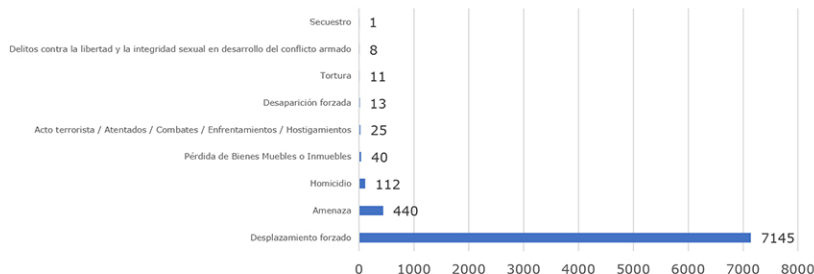


Del total de víctimas de homicidio, **26** eran hombres y **1** mujer.

### Víctimas masacre del Naya por ciclo vital



### Hechos victimizantes ocurridos en la región del Naya durante abril de 2001



Las solicitudes de reconocimiento de la calidad de víctima permitieron evidenciar que casi de forma simultánea con la masacre, los habitantes de la zona enfrentaron otras vulneraciones. De los **7.795** hechos ocurridos, el **91.66%** correspondió a desplazamiento forzado y el **5.64%** a amenaza.

### Factores vinculados y subyacentes

La población indígena del Cauca está conformada por los pueblos **Nasa o Páez, Misak o Guambiano, Yanacona, Embera, Eperaara Siapidara, Ingá, Coconuco y Totoró**; aproximadamente **17.000** habitan en cabeceras urbanas, mientras que **233.000** lo hacen en las zonas rurales (Cifras y Conceptos, 2011: 126).

Para el año **2000**, el Sistema de Identificación y Clasificación de Potenciales Beneficiarios para Programas Sociales (SISBEN), realizó un censo en el Alto Naya, donde identificó **3.200** indígenas y **313** blancos-mestizos; asimismo, en el Bajo Naya identificó **16.000** afrodescendientes (Jimeno Santoyo, 2015).

La lucha por la posesión, uso y titulación de la tierra ha sido fuente histórica de disputa, en tanto la zona ha sido un corredor natural que conecta la cordillera occidental con la costa pacífica; haciéndolo propicio para el cultivo, comercio y transporte de mercancías de uso ilícito (Albarracín, F. L., 2017).

### Actores armados

La cuenca del **Naya** es una región estratégica para los grupos armados por su posición geográfica y por la riqueza de recursos que posee. Por esta razón, ha sido territorio de disputa entre los grupos armados (**Jimeno Santoyo, 2015**). Las **FARC** llegaron en la década de los ochenta, el **ELN** a mitad de los noventa y los bloques paramilitares **Calima y Pacífico** desde **1999** (Rutas del conflicto, 2019).

A mediados de **1999**, el Bloque Calima se había consolidado como el principal actor armado en varios municipios del Valle y del Norte del Cauca. Para **2001** el objetivo era tomar control de los poblados costeros con el fin de garantizar el dominio sobre las rutas de narcotráfico que funcionaban en la zona y que conectaban con el pacífico (Jimeno Santoyo, 2015).

Como referencia de contexto se encontró que, en el año **2000**, el **ELN** llevó a cabo **2** secuestros masivos en la ciudad de **Cali** y estas personas fueron conducidas por montañas de difícil acceso hacia el **Alto Naya** donde permanecieron hasta que se llevó a cabo la negociación entre el grupo armado, el Estado y los familiares de los secuestrados (Jimeno, M., Castillo, A., & Varela, D., 2010). Según información recopilada, la masacre del **Naya** pudo haber sido una forma de retaliación por no haber brindado información que facilitara el rescate de los secuestrados de la iglesia **La María** y del **Kilómetro 18** y por su estigmatización como colaboradores de la guerrilla (Jimeno Santoyo, 2015).

### Alertas de la Defensoría del Pueblo que anteceden a los hechos

