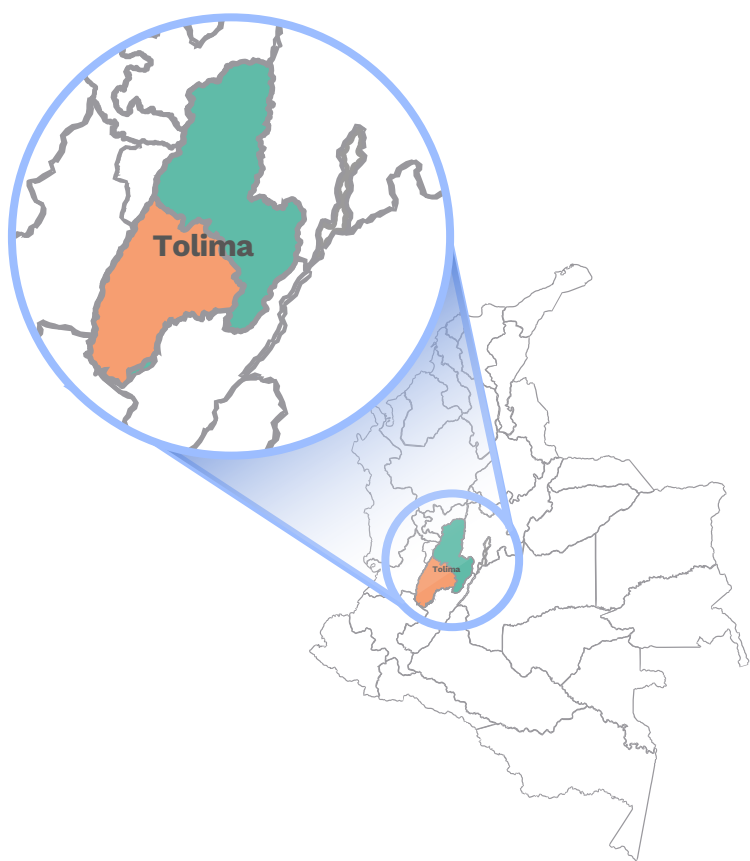


Situación actual en la subregión Sur de Tolima



El departamento del **Tolima** está conformado por **47** municipios, de los cuales **Chaparral y Planadas** son dos de los más extensos en el territorio. El departamento limita por el norte con **Caldas**, por el sur con **Huila**, por el oriente con **Cundinamarca** y por el occidente con **Cauca, Valle, Quindío y Risaralda**.

Tolima se divide en **4** subregiones: **Norte, Centro, Suroriente y Sur**. La presente nota se enfocará en la **subregión Sur**, conformada por los municipios de **Roncesvalles, San Antonio, Chaparral, Rioblanco, Planadas, Ataco, Natagaima, Coyaima y Ortega**, debido a la situación de riesgo presentada en la alerta remitida por la **Defensoría del Pueblo** (Alerta Temprana N° 016, 2019), la cual se enfoca en **4** de los **9** municipios de esta subregión.

El sur del **Tolima** ha sido de gran interés para los grupos armados por dos razones; por una parte, porque permite la salida al río **Magdalena**, la movilidad y comunicación con las cordilleras **Central y Oriental** y la confluencia, a través de la **Cuchilla del Altamizal**, con el **Sumapaz**, el norte del **Huila** y el piedemonte, hacia **Meta y Caquetá**; y por otra parte, por la cercanía con el cañón de **Las Hermosas**, zona de histórica actividad en torno a los cultivos de amapola (**Observatorio del Programa Presidencial de DDHH y DIH, Vicepresidencia de la República, 2007**).

Total de hectáreas de Amapola cultivadas en algunos de los municipios del Sur del Tolima (2001-2015)

MUNICIPIO	2001	2002	2003	2004	2005	2006	2007	2008	2009	2010	2011	2012	2013	2014	2015	TOTAL
RIOBLANCO	209	187	249	360	120	44	111	111	0	0	0	0	0	0,5	0,5	1.392
PLANADAS	165	195	186	240	90	21	21	21	0,5	0,5	0	0	0	1,9	1,9	943,8
CHAPARRAL	40	48	0	195	45	21	11	11	2,5	2,8	1	0,9	0,9	0,9	0,9	380,9
SAN ANTONIO	6	13	0	75	5	4	27	27	0	0	0	0	0	0	0	157
ATACO	2	4	60	50	5	0	0	0	0	0	0	0	0	0	0	121
RONCESVALLES	0	0	117	0	0	0	0	0	0	0	0	0	0	0,9	0,9	118,8

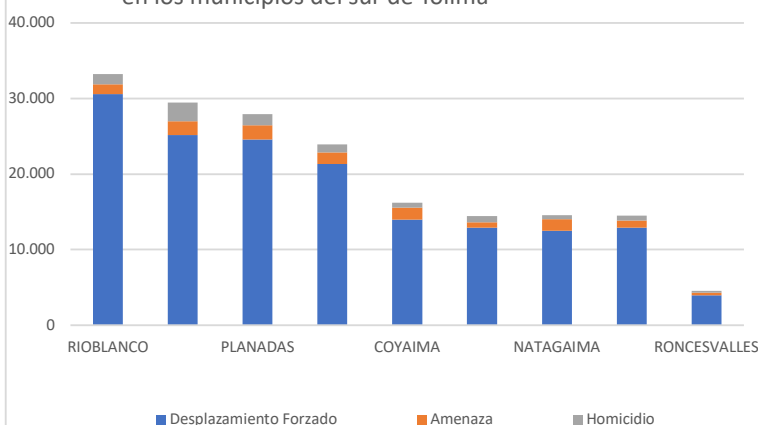
Fuente: elaboración del Observatorio de la Unidad para las Víctimas con datos de (ODC,218)

Tras la firma del **Acuerdo Final para la Terminación del Conflicto y la Construcción de una Paz Estable y Duradera**, dos variables de riesgo han emergido en el escenario para la población de esta zona del **Tolima**: el aumento y dispersión de **Grupos Armados Organizados Residuales (GAOR)** y el interés de estos por tomar el control territorial a través de la extorsión e intimidación de población civil, lo cual, según la **Alerta Temprana N° 016** del presente año, representa una situación de riesgo para los líderes y lideresas comunales, miembros de asociaciones campesinas, líderes y militantes del partido político **Fuerza Alternativa Revolucionaria del Común (FARC)**, ex combatientes de la **extinta guerrilla** de las **FARC** vinculados al **Espacio Territorial de Capacitación y Reincorporación (ETCR) Marquetalia Cuna de la Resistencia²**, y comunidades indígenas y campesinas que habitan en la zona rural de los municipios de **Ataco, Chaparral, Rioblanco y Planadas (Alerta Temprana N° 016, 2019)**.

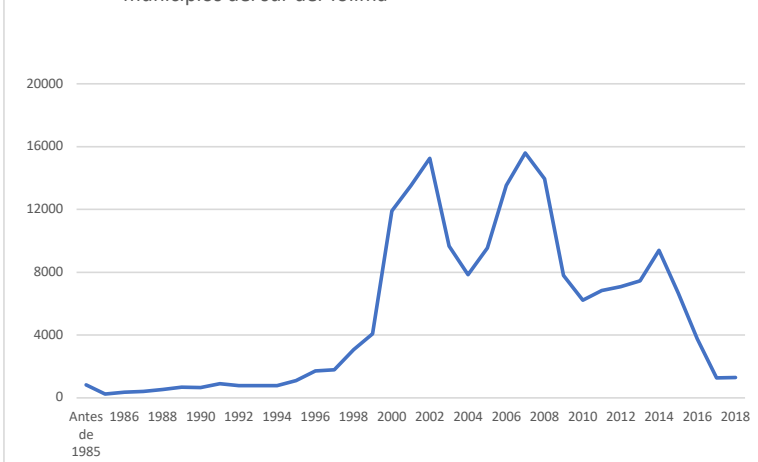
De acuerdo con las cifras del Registro Único de Víctimas (RUV)³:

Un total de **388.783** eventos por los diversos hechos victimizantes⁴ han sido incluidos en el departamento del **Tolima**, de los cuales, el **48%** tuvieron como lugar de ocurrencia un municipio de la subregión del sur del departamento. Del total de eventos presentados en esta subregión, el desplazamiento forzado concentró el **84,33%** del total de hechos, seguido de la amenaza con el **6,16%** y el homicidio con el **4,95%**. De igual forma, entre **2000 y 2002** y **2006 y 2008** se concentró el **44,71%** del total de los hechos ocurridos en la subregión⁵.

Histórico de 3 hechos victimizantes más representativos en los municipios del sur de Tolima



Histórico de ocurrencia de hechos victimizantes en los municipios del sur del Tolima



¹Ataco, Chaparral, Rioblanco y Planadas.

²Ubicada en la vereda el Oso del municipio de Planadas.

³Todos los datos de esta nota están con corte a 01/04/2019.

⁴Los datos hacen referencia a hechos victimizantes. Por tanto, no hacen referencia a víctimas únicas, ya que una persona pudo haber sufrido el mismo hecho victimizante, en diferente tiempo y espacio. De igual forma, se muestra el universo de víctimas incluidas en el RUV y no el total de hechos, porque es potestad de la víctima rendir su declaración ante las entidades del Ministerio Público Asimismo, es importante tener en cuenta que de acuerdo con el artículo 155 de la Ley 1448 de 2011, la víctima tiene dos años a partir de la fecha de ocurrencia del hecho para presentar su solicitud de registro, razón por la cual es posible que algunos hechos aún no hayan sido declarados. De igual forma, teniendo en cuenta los tiempos de valoración de la Unidad para las Víctimas, algunas solicitudes de inscripción en el registro se encuentran a la fecha en trámite de valoración.

⁵Debido a la dinámica de ciertos hechos victimizantes, como la desaparición forzada, en algunas ocasiones no es posible determinar la fecha exacta en la que ocurrieron los hechos, por esta razón se incluye la variable "No Informa" en la gráfica.