



**FISCALIA**  
GENERAL DE LA NACION

**DIRECCIÓN DE FISCALÍA NACIONAL ESPECIALIZADA  
DE JUSTICIA TRANSICIONAL  
GRUPO DE PERSECUCIÓN DE BIENES**

**TRAMITE No.:** 110016000253200782720

**MATRÍCULA INMOBILIARIA:** 027-11971

**FICHA PREDIAL:** 25705804

**CÉDULA CATASTRAL No. 895-03-000-012-00029-000-00000**

**UBICACIÓN:** Predio rural denominado "**CAMPO ALEGRE**", ubicado en la Vereda LAS PARCELAS, Corregimiento BUENOS AIRES, Municipio de ZARAGOZA, Departamento de ANTIOQUIA.

**ACTA DE SECUESTRO DE INMUEBLE**

En el Municipio de Zaragoza, Departamento de Antioquia, el día jueves 14 de septiembre del año dos mil diecisiete (2.017), siendo la una (1: 00 p.m.) de la tarde, la suscrita Fiscal Seccional 159 DORA AYDEE GÓMEZ PÉREZ adscrita a la Dirección Nacional Especializada de Justicia Transicional –Grupo de Trabajo Interno de Persecución de Bienes en el marco de la Justicia Transicional -Despacho 15 subcomisionada para el efecto, con el apoyo de LUIS MIGUEL TORRES ARDILA Técnico Investigador II y JAIME LÓPEZ PRIETO Técnico Investigador II adscritos al CTI Grupo Técnico Persecución Bienes Justicia Transicional, nos hicimos presentes en el inmueble rural denominado "CAMPO ALEGRE", ubicado en la Vereda LAS PARCELAS, Corregimiento BUENOS AIRES jurisdicción del municipio de ZARAGOZA – ANTIOQUIA, con el fin de dar cumplimiento a lo ordenado por la Magistrada con funciones de control de garantías del Tribunal Superior de Bucaramanga -Sala de Justicia y Paz Dra. CAROLINA RUEDA RUEDA, en sesiones de audiencia celebradas el 3, 6, 10 de febrero y 3, 4 y 18 de abril de 2017, en las cuales decretó medidas cautelares de embargo, secuestro y suspensión del poder dispositivo sobre el inmueble atrás referido.

Por lo tanto, se procede a realizar diligencia de Secuestro del citado bien inmueble, conforme a las previsiones consagradas en la Ley 975 de 2005




FISCALIA  
GENERAL DE LA NACION

GRUPO DE PERSECUCION DE  
JUSTICIA TRANSICIONAL  
FISCALIA NACIONAL

LA DE SECUESTRO DE LA...

GENERAL DE LA NACION  
FISCALIA



los que se...

modificada por la Ley 1592 de 2012, Decreto 1069 del 26 de mayo de 2015, y demás normas concordantes y pertinentes que en materia de extinción de dominio regulan la materia, así como lo previsto en el artículo 682 y s.s. del Código de Procedimiento Civil.

Es de anotar que acompañan esta diligencia en representación del Fondo para la Reparación de las víctimas la Dra. LEYLA JUDITH OROZCO MEDINA identificada con c.c. No. 1.072.249.907 - Abogada, JOHN ALEXANDER LOZADA GARZÓN identificado con c.c. 1.017.158.203 Abogado del Grupo de Administración y el señor ROGER RAFAEL ROJAS ROJAS identificado con c.c. 1.072.248.635 Contratista del Instituto Geográfico Agustín Codazzi IGAC.

En igual sentido, se deja constancia que se solicitó la seguridad y acompañamiento a esta diligencia, al Comando del Departamento de Policía de Antioquia (Coronel WILSON SNEHIDER PARDO SALAZAR), con oficio radicado 20179480018051 del 24 de agosto de 2017, así como al Batallón Especial Energético Vial No. 5 del Bagre con oficio No. 103 del 8 de septiembre de 2017; prestándose el acompañamiento por parte del Ejército al mando del Cabo Primero EDWIN RODRIGUEZ TELLEZ identificado con c.c. 1.016.017.124 del Batallón Especial Energético Vial No. 5 del Bagre.

A continuación se identifica el bien inmueble de la siguiente manera:

**Área:** 20 Hectáreas + 3.157 Mts<sup>2</sup> teniendo en cuenta el trabajo de campo realizado al momento del alistamiento, área que quedo consignada en Informe de Investigador de Campo No. 11-117843 fechado el 7 de septiembre de 2016, rendido por el técnico Luis Miguel Torres Ardila que acompañó la diligencia de Alistamiento, junto con los funcionarios del Fondo de Reparación a las víctimas.

En dicha diligencia se tomaron puntos de georreferenciación con apoyo de GPS, situados dentro del predio, dando como resultado el siguiente Cuadro de Coordenadas, datum de mapa WGS84, los cuales fueron verificados en terreno en ésta diligencia:

Punto	Norte	Oeste
1	7°39'30.42"	74°51'25.12"
2	7°39'24.33"	74°50'59.25"
3	7°39'17.14"	74°51'01.05"
4	7°39'11.76"	74°51'08.36"

GENERAL DE LA NACIÓN  
FISCALÍA



5	7°39'18.21"	74°51'14.85"
6	7°39'25.59"	74°51'19.50"

**Linderos:** Se tienen los siguientes linderos y predios colindantes según Informe de Alistamiento No. 11-117843, los cuales fueron igualmente verificados en terreno:

<b>NORTE</b>	Con predios que fueron de Luis Quirino Burgos hoy catastrado con el número 003000001200040000 y con predios de Luis Alberto Charrasquiel Zabala hoy catastrado con el número 003000001200041000
<b>SUR</b>	Con predios de Fabio Perdomo Murcia hoy catastrado con el número 003000001200022000
<b>ORIENTE</b>	Con predios que fueron de Norberto Plutarco hoy catastrado con el número 003000001200024000 y con predios que fueron de Fabio Perdomo Murcia hoy catastrado con el número 003000001200023000
<b>OCCIDENTE</b>	Con predios de Teodoro Manuel Zabala y Santiago Manuel Chantaca, hoy área anegada por la ciénaga y encierra

### **Descripción y Anexidades:**

Con el fin de dar cumplimiento a lo ordenado por la Magistratura del Tribunal Superior de Bucaramanga –Sala de Justicia y Paz, se procede a realizar desplazamiento desde el casco urbano del municipio de Caucasia por la vía que conduce al Municipio de El Bagre, hasta el punto conocido como el descarralado, avanzando por trocha hasta llegar a la Finca Nueva Esperanza costado izquierdo de la vía, donde se dejan los vehículos y se inicia recorrido a pie en aproximadamente unos 5 ½ kilómetros hasta llegar al predio objeto de medida cautelar, procediéndose a verificar los puntos de coordenadas.

El predio no cuenta con unidad de construcción, su topografía es ondulada con pendientes entre el 5% y 20%, presenta encerramiento perimetral en cerca de alambre y postes de madera en sus linderos Norte y Oriente, con respecto a los demás linderos no presenta encerramiento, en razón al cuerpo de agua (ciénaga) que allí existe; observándose que dicha zona se encuentra anegada. No se evidencia explotación económica alguna sobre el bien por su estado de abandono. Gran parte del predio presenta cobertura vegetal tipo bosques.

Es de anotar que durante el recorrido, se informó por parte del Investigador JAIME LÓPEZ PRIETO que a la finca NUEVA ESPERANZA donde habían

GENERAL DE LA NACIÓN  
**FISCALÍA**



quedado los vehículos, se hizo presente el señor JHON JAIME ZAPATA HENAO, de quien se tiene documentado ejerce la posesión de estos predios, a quien se le procedió a informar por parte del investigador, cuál es el procedimiento a seguir ante el Tribunal Superior de Medellín –Sala de Justicia y Paz, a fin de ejercer su derecho de defensa respecto de su derecho de *posesión* y demostrar su tercería de buena fe.

**SERVICIOS:** El predio no cuenta con acometidas para servicios públicos.

**ESTADO DEL BIEN:** El bien se encuentra en regular estado de mantenimiento, evidenciándose su completo abandono.

**USO O DESTINACIÓN ACTUAL DEL BIEN:** Se deja constancia que el uso del suelo es agropecuario (agrícola-ganadera), pero actualmente no ésta siendo explotado debido a su falta de mantenimiento y estado abandono.

Así las cosas, se **DECLARA LEGALMENTE SECUESTRADO** el predio rural denominado "CAMPO ALEGRE" identificado con el folio de matrícula inmobiliaria No. 027-11971; para tal efecto, en cumplimiento de lo previsto en el artículo 54 de la Ley 975 de 2.005, artículo 17 B de la Ley 1592 de 2012 y demás normas concordantes, se procede a designar como **SECUESTRE** de dicho predio rural al **FONDO PARA LA REPARACIÓN DE LAS VÍCTIMAS –UNIDAD PARA LA ATENCIÓN Y REPARACIÓN INTEGRAL DE LAS VÍCTIMAS**, representado en esta diligencia por la Doctora LEYLA JUDITH OROZCO MEDINA – Abogada y JOHN ALEXANDER LOZADA GARZÓN del equipo de Administración.


Acto seguido se le informa al aquí designado cuáles son sus deberes y obligaciones y se le recuerda las consecuencias que puede traerle el incumplimiento al cuidado debido del bien que por esta acta se le entrega; quienes enterados de lo anterior, aceptan el cargo y con su firma en la presente acta se entienden que quedan debidamente posesionados. De la misma forma se le hace saber a las personas que atienden la presente diligencia, que desde este momento, se entenderán para todos los efectos relacionados con el bien en cuestión, con el **FONDO PARA LA REPÁRACION A LAS VÍCTIMAS- UNIDAD PARA LA ATENCIÓN Y REPARACIÓN INTEGRAL DE LAS VÍCTIMAS-** ubicada en el Carrera 6 No. 16-66 Piso 14 Edificio Avianca de la ciudad de Bogotá D.C. teléfono 7965150 Ext 2290 dirección notificaciones: Carrera 100 No. 24 D-55, entidad a disposición de quien queda el inmueble mencionado a partir de este instante y quien dispondrá lo de su cargo respecto a la administración, destinación y tenencia del mismo de acuerdo con la normatividad vigente en esta materia, en especial lo dispuesto en el artículo 683 del Código de Procedimiento Civil y normas concordantes y pertinentes. A tal efecto y estando presente el / la doctor (a) LEYLA JUDITH OROZCO MEDINA, quien representa los intereses del **FONDO PARA LA REPÁRACION A LAS VÍCTIMAS- UNIDAD PARA LA ATENCIÓN Y REPARACIÓN INTEGRAL**

REPARACIÓN INTEGRAL A LAS VÍCTIMAS

10 de  
1997  
1997

El presente informe tiene como finalidad informar a la ciudadanía sobre el proceso de reparación integral a las víctimas de la violencia política en Colombia. El proceso de reparación integral a las víctimas de la violencia política en Colombia es un proceso complejo que requiere de la participación de todos los actores involucrados en el conflicto armado. El proceso de reparación integral a las víctimas de la violencia política en Colombia se fundamenta en el artículo 111 de la Constitución Política de Colombia, que establece el derecho de las víctimas a la reparación integral de sus daños y perjuicios. El proceso de reparación integral a las víctimas de la violencia política en Colombia se realiza a través de la Ley 975 de 2005, que establece el Sistema de Justicia Transicional. El proceso de reparación integral a las víctimas de la violencia política en Colombia se realiza a través de la Ley 975 de 2005, que establece el Sistema de Justicia Transicional.

GENERAL DE LA NACIÓN  
FISCALÍA



REPARACIÓN INTEGRAL A LAS VÍCTIMAS



**DE LAS VICTIMAS**, procede el Despacho a hacer entrega real y material del inmueble atrás referido.

En este estado de la diligencia se le concede el uso de la palabra al funcionario del Fondo de Reparación, quién manifestó lo siguiente:

Se deja constancia que el fondo no pudo entrevistarse con el señor Jhon Jaime Henao Zapata, para efectos de determinar cuál es la situación jurídica del mismo, ya que llegó en el momento que nos habíamos desplazado a las diligencias de entrega.


El bien objeto de la recepción, se encuentra en estado de abandono, no cuenta con edificaciones, ni construcciones, no cuenta con servicios públicos domiciliarios y es de difícil acceso por automóvil, se pudo llegar caminando y se evidenció el estado denso de bosque que se encuentra en la zona, en el inmueble hay una ciénaga por todo el tramo sur oeste del predio.

Se deja constancia que se realizó por parte de la policía judicial, registro fotográfico: Si ( ) No (x); se contó con Topógrafo: Si (x) No ( ).

Se hace entrega de los siguientes documentos al funcionario del **FONDO PARA LA REPÁRACION A LAS VÍCTIMAS- UNIDAD PARA LA ATENCIÓN Y REPARACIÓN INTEGRAL DE LAS VICTIMAS**:

- (x) Acta de Embargo y secuestro
- (x) Folio de Matrícula Inmobiliaria con las medidas cautelares inscritas
- ( ) Ficha Predial
- ( ) Plano Cartográfico
- ( ) Escritura Pública No.
- ( ) Recibo de servicio telefónico:
- ( ) Recibo de servicio de acueducto y alcantarillado:
- ( ) Recibo de servicio de Energía Eléctrica:
- ( ) Recibo de servicio de gas:

No siendo otro el objeto de la presente diligencia, se termina y firma una vez leída y aprobada por quienes en ella intervinieron, el día de hoy catorce (14) de septiembre de 2017 siendo las cuatro (4: 00 p.m.).



**FISCAL 159 apoyo Despacho 15**

Nombre y Apellido: DORA AYDEE GOMEZ PEREZ

Dirección Fiscalía Nacional Especializada Justicia Transicional


se han llevado a cabo los trabajos de documentación y se han  
realizado las gestiones necesarias para la reparación a las víctimas  
de la violencia integral de las FARC.

En el marco de la política de reparación a las víctimas  
de la violencia integral de las FARC, se han llevado a cabo los trabajos de documentación y se han realizado las gestiones necesarias para la reparación a las víctimas de la violencia integral de las FARC.

GENERAL DE LA NACIÓN  
FISCALÍA



  
 UNIDAD PARA LA ATENCIÓN Y REPARACIÓN INTEGRAL DE LAS  
 VICTIMAS FONDO PARA REPARACIÓN DE LAS VICTIMAS  
 Nombre y Apellido: LEYLA JUDITH OROZCO MEDINA

  
 UNIDAD PARA LA ATENCIÓN Y REPARACIÓN INTEGRAL DE LAS  
 VICTIMAS FONDO PARA REPARACIÓN DE LAS VICTIMAS  
 Nombre y Apellido: JHON ALEXANDER LOZADA GARZÓN

  
 ROGER RAFAEL ROJAS ROJAS  
 Contratista IGAC

  
 LUIS MIGUEL TORRES ARDILA  
 CTI Grupo Técnico Persecución Bienes Justicia Transicional

  
 JAIME LÓPEZ PRIETO  
 CTI Grupo Persecución Bienes Justicia Transicional

UNIDAD PARA LA ATENCIÓN Y REPARACIÓN DE LAS VÍCTIMAS  
VICTIMAS FONDO PARA REPARACIÓN DE LAS VÍCTIMAS  
Número y Abogado: 11 PARA JUDDI FROST O MIRA

UNIDAD PARA LA ATENCIÓN Y REPARACIÓN DE LAS VÍCTIMAS  
VICTIMAS FONDO PARA REPARACIÓN DE LAS VÍCTIMAS  
Número y Abogado: 11 PARA ALEXANDER LOZADA

UNIDAD PARA LA ATENCIÓN Y REPARACIÓN DE LAS VÍCTIMAS  
VICTIMAS FONDO PARA REPARACIÓN DE LAS VÍCTIMAS  
Número y Abogado: 11 PARA ROSA ROSAS

GENERAL DE LA NACIÓN  
FISCALÍA

