



**DIRECCION NACIONAL DE FISCALIAS ESPECIALIDAS DE JUSTICIA
TRANSICIONAL
GRUPO DE PERSECUCION DE BIENES
DESPACHO 26**

TRAMITE No. 110016000253200682611

ACTA DE SECUESTRO DEL INMUEBLE

DIRECCIÓN: Predio rural denominado **Lote**, ubicado en la vereda JUAN COJO, jurisdicción del municipio de GIRARDOTA (Antioquia), identificado con el folio de matrícula inmobiliaria No. **012-45310**, y la cédula catastral No. 308-01-000-004-00042, el cual tiene una extensión superficial de SIETE MIL DOSCIENTOS SEIS METROS CUADRADOS, (7.206 M2) según la anotación número 4 del folio de matrícula inmobiliaria correspondiente y el informe de alistamiento de fecha 17 de julio de 2014.

En el municipio de Girardota, a los dieciocho (16) días del mes de Marzo del año dos mil quince (2015), siendo las 4.15 p.m. con apoyo de logística y seguridad por parte de la Policía Nacional - Comando de Medellín los **SI YONNI ALEXANDER DIAZ SEPULVEDA**; Nos desplazamos hasta el lugar referido la suscrita **NIDIA ROCIO BECERRA CAMARGO**, Fiscal 239 Especializada adscrita a la Unidad Nacional de Fiscalía Especializada de Justicia Transicional - Grupo de Persecución de Bienes para la Reparación de las Víctimas, comisionada por la Dra. Elsa Maria Moyano Galvis, Fiscal 26 Delegada ante los Tribunales de Justicia y Paz; El Arquitecto **NELSON DARIO RODRIGUEZ JIMENEZ**, técnico investigador II de la Dirección de Justicia Transicional; El Investigador Judicial IV **JOSE HUMBERTO GUZMAN**, adscrito a la Dirección de Justicia Transicional; El Tecnico Investigador I **FABIAN ENRIQUE VALENCIA BECERRA**, perito fotógrafo, adscrito al nivel central; y por parte del **FONDO PARA LA REPARACION DE LAS VICTIMAS** se designó a **ALEX GARCIA PULGARIN** identificado con la C.C. No. 71.389.139 y la TP No. 172215 en su calidad de Abogado del FRV; **RICARDO ANDRES MORENO CRUZ** identificado con la CC No. 80.819.828, en su condición de perito topógrafo; el topógrafo **IVAN DARIO MOSQUERA AGUIRRE** identificado con la C.C. No. 4372711; **CARLOS ANDRES ERAZO MUÑOZ**, identificado con la C.C.


No. 1.020.718.468 de Bogotá; Por parte de la **SOCIEDAD DE ACTIVOS ESPECIALES** (antes DNE) el funcionario **CRISTIAN ALEJANDRO PÉREZ ARIAS** identificado con la .C. No. 75.097.935 de Manizales (Caldas) quien desempeña el cargo de Analista ROMN en dicha entidad; Se deja constancia que pese a haber sido requerida y estar enterada de la diligencia, no se hizo presente la señora depositaria de la Sociedad de Activos Especiales (antes DNE) **BARBARA CATALINA SALAZAR GIRALDO**, depositaria Provisional de los bienes, según resolución No. 1290 del 30 de septiembre de 2008, de la Dirección Nacional de Estupefacientes, y quién además funge como representante legal de la empresa **INVERSIONES AGROPECUARIA DEL NORTE S.A.**, de lo cual deja expresa constancia la suscrita fiscal comisionada; Sin embargo la mencionada se hizo presente el día 18 de Marzo en las horas de la Tarde, a la Finca la Mayoría, en donde manifestó: "Con el fin de atender estas diligencias de las cuales tenía conocimiento, delegué mediante poder escrito al Señor **HUGO LEON BETANCURT** identificado con la C.C. No. 98.521.595 DE Itagüí, para que me representara según poder que se adjunta. Sin embargo el señor **HUGO LEON** delegó a su vez y de manera verbal este encargo en el señor **LUIS FELIPE GIRALDO GOMEZ**, identificado con la C.C. No. 1.041.203.306 de Granada, persona encargada de cuidar algunos de los terrenos, quien asistió a las diligencias programadas. Se anexa copia del poder. Ahora bien, los arriba señalados y previas las salvedades anunciadas, nos hicimos presentes en el inmueble ya identificado con el fin de dar cumplimiento a lo dispuesto por el Honorable Magistrado de la Sala de Justicia y Paz, **OLIMPO CASTAÑO QUINTERO**, mediante fallo del 28 de Noviembre de 2014, según acta No. 141, dentro del radicado de la referencia, en el cual se impone la medida cautelar de **EMBARGO, SECUESTRO Y SUSPENSION DEL PODER DISPOSITIVO** de varios predios, y para el caso actual, del predio identificado al inicio de esta diligencia. En atención a los parámetros de los arts. 682 y subsiguientes del Código de Procedimiento Civil, reformado por la ley 794 de 2003 y demás normas concordantes. **DESCRIPCION Y ANEXIDADES:** Se trata de un lote de terreno identificado con el folio de matrícula inmobiliaria No. 012-45310 con un área total de 7.206 METROS CUADRADOS, ubicada en la vereda **JUAN COJO**, del municipio de Girardota; localizado geográficamente con las coordenadas N 06° 21' 02.5"; W 075° 27' 06.6"; el inmueble corresponde a un lote de terreno inclinado, con pendientes entre el 20 y 35%. En el recorrido realizado se evidenciaron potreros cubiertos con pastos aptos para la ganadería, igualmente se observó un cultivo de caña de azúcar en retoño, que viene extendido de otro predio colindante a este, pero no incluido en esta diligencia, con un área de 660 metros cuadrados, que linda sobre el caño o quebrada llamado **EL TABANO**; Este inmueble se encuentra delimitado físicamente por postes de madera y cerca de alambre de púas tanto en el costado oeste como en el costado norte del predio, en el costado sur no hay delimitación, ni cerca. En el costado


oeste delimitado por la quebrada del Tábano; atravesando el bien inmueble se encuentra un camino semejante a una trocha que comunica los predios. **ANEXIDADES:** No se encuentra ninguna construcción dentro del inmueble. **USO O DESTINACION ACTUAL DEL INMUEBLE:** Vivienda de Apoyo a la Producción primaria. **OBSERVACIONES GENERALES:** 1) El día de hoy se hace presente el señor CARLOS ENRIQUE GOMEZ BUSTAMANTE identificado con la C.C. No. 3.487.972 de Girardota, quien manifiesta ser el propietario del cultivo de caña y además señala: "He vivido en esa vereda toda la vida, fui nacido y criado allí, DON GONZALO ARBELAEZ, en una finca vecina, que fue con el que más trabajé. Mi papá vivía en un predio cercano al de la empresa AGROPECUARIA DEL NORTE, y él me dejó ese predio como herencia, tengo los documentos los cuales exhibo, Escritura Pública 859 del 16 de diciembre de 1959, allí tengo mi casa, mi papá me entregó eso ya sembrado de caña, y yo lo continué, y lo seguí cultivando, ese predio linda con la finca de Agropecuaria del Norte, el que estamos hablando y otro, que observa el despacho está identificado con folio de matrícula 012-26179. Ese cultivo tiene muchos años allí. A continuación el despacho le informa al señor CARLOS ENRIQUE BUSTAMANTE que a partir de la fecha debe evitar el cultivo de caña en la parte del predio que estamos SECUESTRANDO y que debe poner unas cercas de alambre o vivas a fin de evitar futuros inconvenientes lo cual es aceptado por el señor BUSTAMANTE. 2).- Igualmente, como quiera que este inmueble había sido objeto de medida cautelar por parte de la Fiscalía 31 de la Unidad de Extinción de Dominio a través de la resolución del 27 de septiembre de 2007 dentro del radicado 5290 ED. La fiscalía deja constancia que se recibe de parte de la Sociedad de Activos Especiales, en el estado en que se encuentra. A su vez el delegado de la SAE manifiesta: "La Sociedad de Activos Especiales S.A.S, como ente administrador del predio relacionado, hace entrega bajo las condiciones actuales y aclara que hasta el momento de la diligencia se encontraba en depósito provisional con la señora BARBARA CATALINA SALAZAR GIRALDO identificada con cédula de ciudadanía número 43.272.766, a su vez a partir de la diligencia de entrega las decisiones referentes a dicha administración quedan en competencia y responsabilidad del Fondo de Reparación de Víctimas". En este estado de la diligencia se le concede el uso de la palabra al Dr. ALEX GARCIA PULGARIN en representación del FONDO PARA LA REPARACION DE LAS VICTIMAS, quien a su vez manifestó: "Recibimos a través de la presente diligencia judicial de secuestro el inmueble rural referido e identificado con al FMI 012-45310, en cumplimiento de lo ordenado por el magistrado de control de garantías, Dr. OLIMPO CASTAÑO QUINTERO, el inmueble se recibe como cuerpo cierto ante la imposibilidad de recorrerlo en su totalidad se verificaron varios linderos como toma de puntos GPS; este inmueble venía siendo administrado por la Dirección Nacional de Estupefacientes hoy en liquidación, y administrado en la actualidad por la Sociedad de

Activos Especiales, quien a través de delegado participó en esta diligencia y quienes entregan el inmueble en las condiciones descritas en esta acta, restando solo dar aplicación al artículo 16 parágrafo 4 de la Ley 1592 de 2012 que adicionó el artículo 17b a la Ley 975 de 2005. Motivo por el cual se le solicita a la Fiscalía de Extinción de Dominio dar cumplimiento a la citada norma. A continuación se procede a **DECLARAR LEGALMENTE SECUESTRADO**, el presente inmueble. Consecuencialmente se designa al FONDO PARA LA REPARACION DE LAS VICTIMAS- como **SECUESTRE** del predio en cumplimiento de lo previsto en el parágrafo del artículo 54 de la Ley 975 de 2005, en concordancia con el artículo 15 del decreto 4760 de 2005, representados por los funcionarios ya mencionados a quienes a su vez se les recuerda las consecuencias que puede traerles el incumplimiento del cuidado debido de los bienes que por esta acta se les entrega; enterados de lo anterior, aceptan el cargo. De la misma forma, se les hace saber a quién atiende la diligencia que de este momento en adelante y para todos los efectos relacionados con el bien en cita, deberá entenderse con el FONDO PARA LA REPARACION DE LAS VICTIMAS, entidad a disposición de quien queda el inmueble, quien a partir de este instante **dispondrá lo de su cargo respecto a la administración, destinación y tenencia del mismo**. Hechas estas observaciones, se declara el inmueble **LEGALMENTE SECUESTRADO** y se procede a través de esta acta a hacer entrega real y material del mismo quedando a disposición del Fondo para la Reparación de las Víctimas, como secuestre y administrador, a través de sus representantes. **OBSERVACIONES:** Se realizó por parte de la policía judicial, registro fotográfico: Si(X) No (___); se contó con topógrafo: Si (x) No ().

- (X) Acta de secuestro
- (X) Matricula Inmobiliaria actualizada
- (x) Recibo de impuesto predial
- (x) Fichas catastrales

No siendo otro el objeto de la presente diligencia, se termina y firma una vez leída y aprobada el día (19) diecinueve de marzo de 2015, por quienes en ella intervinieron, siendo las 1.26 P.M.


NIDIA ROCIO BECERRA CAMARGO
FISCAL 239 DE APOYO DESPACHO 26


DR. ALEX GARCIA PULGARIN
FONDO PARA LA REPARACION DE LAS VICTIMAS



RICARDO ANDRES MORENO CRUZ
FONDO PARA LA REPARACION DE LAS VICTIMAS



CARLOS ANDRES ERAZO MUÑOZ
FONDO PARA LA REPARACION DE LAS VICTIMAS




IVAN DARIO MOSQUERA AGUIRRE
FONDO PARA LA REPARACION DE LAS VICTIMAS



NELSON DARIO RODRIGUEZ JIMENEZ
CTI




JOSE HUMBERTO GUZMAN CARDOZO
CTI



FABIAN ENRIQUE VALENCIA BECERRA
CTI



SI YONNI ALEXANDER DIAZ
Policía Metropolitana MEVAL



CARLOS ENRIQUE BUSTAMANTE
3.487.972 de GIRARDOTA
Propietario del cultivo de caña
Cel. 2894774