

ACCIÓN SOCIAL – FONDO PARA LA REPARACIÓN DE LAS VÍCTIMAS
FISCALÍA GENERAL DE LA NACIÓN – UNIDAD NACIONAL PARA LA JUSTICIA Y LA PAZ

DESMOVILIZADO: SALVATORE MANCUSO GOMEZ
BLOQUE: CATATUMBO – NORTE DE CÓRDOBA

FECHA VISITA: OCTUBRE 14 DE 2008

LUGAR: MUNICIPIO TIERRALTA (CÓRDOBA)

Entre los suscritos a saber, LEONARDO AUGUSTO CABANA FONSECA, en su calidad de Fiscal 8 Delegado ante los Tribunales de Justicia y la Paz de la Fiscalía General de la Nación y MARLENE MESA SEPULVEDA, Subdirectora de Atención a Víctimas de la Violencia de Acción Social – Fondo para la Reparación de las Víctimas, de acuerdo con lo establecido por los Artículos 10, 11, 54 y 55 de la Ley 975 de 2005, Artículo 17 del Decreto 4760 de 2005, Artículo 5 parágrafo 1 del Decreto 3391 de 2006 y Artículos 9 y 13 del Acuerdo 023 del 22 de noviembre de 2007, expedido por el Consejo Directivo de la Agencia Presidencial para la Acción Social y la Cooperación Internacional - Acción Social, procedemos a suscribir la presente Acta de Recepción de Bienes, en los términos que se enuncian a continuación:-----

Conforme a lo expuesto por la Fiscalía General de la Nación – Unidad Nacional de Fiscalías para la Justicia y la Paz, la Agencia Presidencial para la Acción Social y la Cooperación Internacional – Acción Social -Fondo para la Reparación de las Víctimas, procede a la recepción material de los bienes para la reparación de las víctimas que fueron entregados a la Fiscalía General de la Nación por el señor SALVATORE MANCUSO GOMEZ, identificado con la cédula de ciudadanía No. 6.892.624, como se describe a continuación:-----

CONSOLIDADO DE BIENES:-----

- Un (1) Predio rural -----

DESCRIPCIÓN:-----

1. Predio Rural denominado "Finca Mi Refugio " ubicado en el corregimiento de Santa Marta, municipio de Tierralta (Córdoba)-----

Vo.Bo. AS-ERV 

Vo.Bo. FGN-UNJP _____

ACCIÓN SOCIAL – FONDO PARA LA REPARACIÓN DE LAS VÍCTIMAS
FISCALÍA GENERAL DE LA NACIÓN – UNIDAD NACIONAL PARA LA JUSTICIA Y LA PAZ

DESMOVLIZADO: SALVATORE MANCUSO GOMEZ
BLOQUE: CATATUMBO – NORTE DE CÓRDOBA

TIPO DE INMUEBLE	NOMBRE	UBICACIÓN	AREA TOTAL
INMUEBLE RURAL	FINCA Mi Refugio	MUNICIPIO DE TIERRALTA (CÓRDOBA) CORREGIMIENTO SANTA MARTA	116 Ha + 0862 M ² Según estudio técnico realizado por C.T.I Y F.G.N. Según certificado de tradición y libertad 116 Ha
AREA CONSTRUIDA	CULTIVO	GANADERIA	ESTADO DEL BIEN
NO	NO	NO	
SITUACIÓN DE OCUPACIÓN	AVALUO CATASTRAL	TITULAR DEL DERECHO	
OCUPADO		SALVATORE MANCUSO GOMEZ	CC.6.892.624
MATRICULA INMOBILIARIA		CEDULA CATASTRAL	
140-107254			

LINDEROS

POR EL NORTE

1. Con el predio propiedad de Pisco Cabrales
2. Con el predio propiedad de Atilio Mora



Vo.Bo. AS-FRY

Vo.Bo. FGN-UNJP

ACCIÓN SOCIAL – FONDO PARA LA REPARACIÓN DE LAS VÍCTIMAS
FISCALÍA GENERAL DE LA NACIÓN – UNIDAD NACIONAL PARA LA JUSTICIA Y LA PAZ

DESMOVLIZADO: SALVATORE MANCUSO GOMEZ
BLOQUE: CATATUMBO – NORTE DE CÓRDOBA

POR EL SUR

1 Con el predio propiedad de Julio Manuel, Bassa



Vo.Bo. AS-FRV

[Handwritten signature]

Vo.Bo. FGN-UNIP

[Handwritten signature]

ACCIÓN SOCIAL – FONDO PARA LA REPARACIÓN DE LAS VÍCTIMAS
FISCALÍA GENERAL DE LA NACIÓN – UNIDAD NACIONAL PARA LA JUSTICIA Y LA PAZ

DESMOVLIZADO: SALVATORE MANCUSO GOMEZ
BLOQUE: CATATUMBO – NORTE DE CÓRDOBA

POR EL ESTE

- 1 Con el predio propiedad de Rafael Isidro
2. Con el Predio de propiedad de la Flia de la vega



POR EL OESTE

- 1 Con el predio propiedad de Atilio Mora



Vo.Bo. AS-FRY 

Vo.Bo. FGN-UNJP 

ACCIÓN SOCIAL – FONDO PARA LA REPARACIÓN DE LAS VÍCTIMAS
FISCALÍA GENERAL DE LA NACIÓN – UNIDAD NACIONAL PARA LA JUSTICIA Y LA PAZ

DESMOVLIZADO: SALVATORE MANCUSO GOMEZ
BLOQUE: CATATUMBO – NORTE DE CÓRDOBA

VIAS DE ACCESO




Vía Montería - Tierralta



Vía Tierralta – Mi Refugio,, punto conocido como la Y, vía a la derecha



Vía Predio Mi refugio



Vía Predio Mi Refugio



Vía Predio Mi Refugio



Vía Predio Mi Refugio

Vo.Bo. AS-FRV

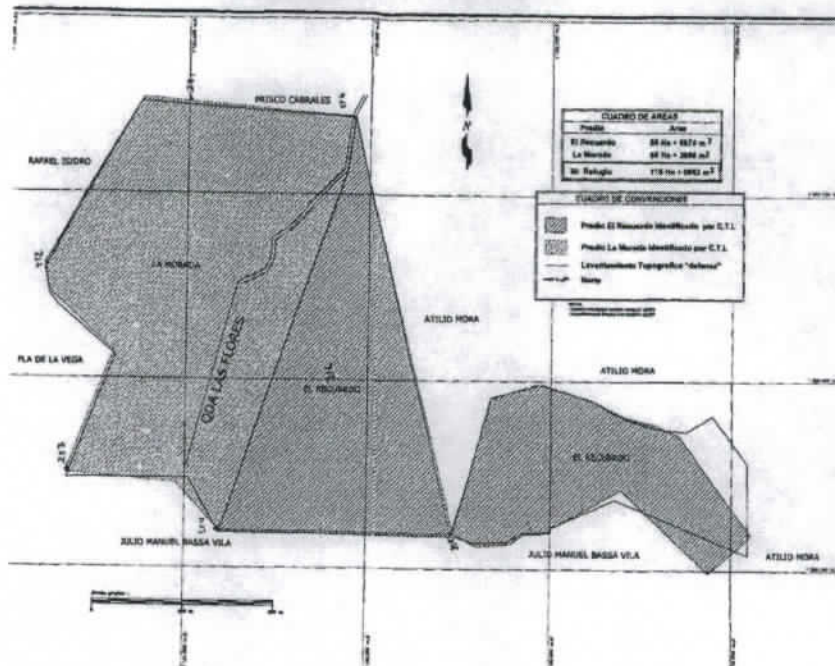
Vo.Bo. FGN-UNJP

ACCIÓN SOCIAL – FONDO PARA LA REPARACIÓN DE LAS VÍCTIMAS
FISCALÍA GENERAL DE LA NACIÓN – UNIDAD NACIONAL PARA LA JUSTICIA Y LA PAZ

DESMOVLIZADO: SALVATORE MANCUSO GOMEZ
BLOQUE: CATATUMBO – NORTE DE CÓRDOBA



Plano del Predio



(Fuente: CTI-FGN)

AI

Vo.Bo. AS-FRV

Vo.Bo. FGN-UNJP


ACCIÓN SOCIAL – FONDO PARA LA REPARACIÓN DE LAS VÍCTIMAS
FISCALÍA GENERAL DE LA NACIÓN – UNIDAD NACIONAL PARA LA JUSTICIA Y LA PAZ

DESMOVLIZADO: SALVATORE MANCUSO GOMEZ
BLOQUE: CATATUMBO – NORTE DE CÓRDOBA


El día 14 de Octubre de 2008 se realizó el desplazamiento al corregimiento de Santa Marta, del municipio de Tierralta – Córdoba, donde se realizó la inspección del predio "Mi Refugio", por parte de una comisión conjunta de la Fiscalía y Acción Social, verificando las características descritas en el acta. En este recorrido se identificaron, además de los linderos, las diferentes zonas boscosas y la deforestación de estas áreas. -----

Una vez realizado el alistamiento del bien y allegada la documentación pertinente para la elaboración del presente documento, para constancia, se firma en la ciudad de Bogotá a los veinticinco (25) días del mes de Octubre de 2008.-----

Por la Fiscalía General de la Nación,


LEONARDO AUGUSTO CABANA FONSECA
Fiscal 08 Delegada ante el Tribunal
Para la Justicia y la Paz-----

Por Acción Social – Fondo para la Reparación de las Víctimas,


MARLENE MESA SEPULVEDA
Subdirectora de Atención-----
A Víctimas de la Violencia-----

DDAGO

ACCIÓN SOCIAL – FONDO PARA LA REPARACIÓN DE LAS VÍCTIMAS
FISCALÍA GENERAL DE LA NACIÓN – UNIDAD NACIONAL PARA LA JUSTICIA Y LA PAZ

DESMOVILIZADO: SALVATORE MANCUSO GOMEZ
BLOQUE: CATATUMBO – NORTE DE CÓRDOBA

VÍAS DE ACCESO



Vía Montería - Tierralta




Vía Tierralta - Mi Refugio,, punto conocido como la Y, vía a la derecha



Vía Predio Mi refugio



Vía Predio Mi Refugio



Vía Predio Mi Refugio



Vía Predio Mi Refugio

Vo.Bo. AS-FRY

Vo.Bo. FGN-UNJP

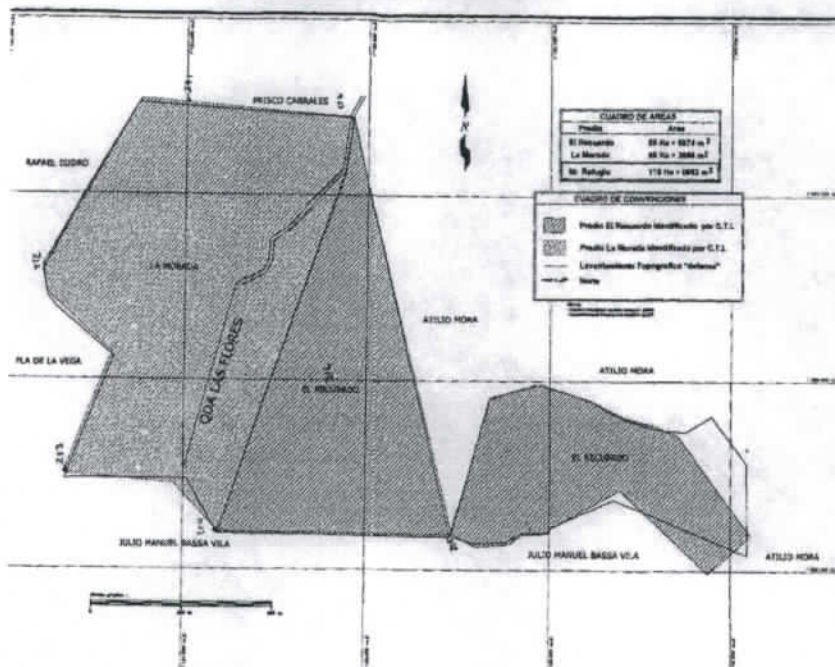
ACCIÓN SOCIAL – FONDO PARA LA REPARACIÓN DE LAS VÍCTIMAS
FISCALÍA GENERAL DE LA NACIÓN – UNIDAD NACIONAL PARA LA JUSTICIA Y LA PAZ

DESMOVLIZADO: SALVATORE MANCUSO GOMEZ
BLOQUE: CATATUMBO – NORTE DE CÓRDOBA

IMÁGENES GENERALES



Plano del Predio



(Fuente: CTI-FGN)

A

Vo.Bo. AS-FRV

Vo.Bo. FGN-LINER


ACCIÓN SOCIAL – FONDO PARA LA REPARACIÓN DE LAS VÍCTIMAS
FISCALÍA GENERAL DE LA NACIÓN – UNIDAD NACIONAL PARA LA JUSTICIA Y LA PAZ

DESMOVLIZADO: SALVATORE MANCUSO GOMEZ
BLOQUE: CATATUMBO – NORTE DE CÓRDOBA


El día 14 de Octubre de 2008 se realizó el desplazamiento al corregimiento de Santa Marta, del municipio de Tierralta – Córdoba, donde se realizó la inspección del predio "Mi Refugio", por parte de una comisión conjunta de la Fiscalía y Acción Social, verificando las características descritas en el acta. En este recorrido se identificaron, además de los linderos, las diferentes zonas boscosas y la deforestación de estas áreas. -----

Una vez realizado el alistamiento del bien y allegada la documentación pertinente para la elaboración del presente documento, para constancia, se firma en la ciudad de Bogotá a los veinticinco (25) días del mes de Octubre de 2008.-----

Por la Fiscalía General de la Nación,


LEONARDO AUGUSTO CABANA FONSECA
Fiscal 08 Delegada ante el Tribunal
Para la Justicia y la Paz-----

Por Acción Social – Fondo para la Reparación de las Víctimas,


MARLENE MESA SEPULVEDA
Subdirectora de Atención-----
A Víctimas de la Violencia-----

DDAGO

ACCIÓN SOCIAL – FONDO PARA LA REPARACIÓN DE LAS VÍCTIMAS
FISCALÍA GENERAL DE LA NACIÓN – UNIDAD NACIONAL PARA LA JUSTICIA Y LA PAZ

DESMOVLIZADO: SALVATORE MANCUSO GOMEZ
BLOQUE: CATATUMBO – NORTE DE CÓRDOBA

TIPO DE INMUEBLE	NOMBRE	UBICACIÓN	AREA TOTAL
INMUEBLE RURAL	FINCA Mi Refugio	MUNICIPIO DE TIERRALTA (CÓRDOBA) CORREGIMIENTO SANTA MARTA	116 Ha + 0862 M ² Según estudio técnico realizado por C.T.I Y F.G.N. Según certificado de tradición y libertad 116 Ha
AREA CONSTRUIDA	CULTIVO	GANADERIA	ESTADO DEL BIEN
NO	NO	NO	
SITUACIÓN DE OCUPACIÓN	AVALUO CATASTRAL	TITULAR DEL DERECHO	
OCUPADO		SALVATORE MANCUSO GOMEZ	CC.6.892.624
MATRICULA INMOBILIARIA		CEDULA CATASTRAL	
140-107254			

LINDEROS

POR EL NORTE

1. Con el predio propiedad de Pisco Cabrales
2. Con el predio propiedad de Atillo Mora



Vo.Bo. AS-FRV

Vo.Bo. FGN-UNJP

ACCIÓN SOCIAL – FONDO PARA LA REPARACIÓN DE LAS VÍCTIMAS
FISCALÍA GENERAL DE LA NACIÓN – UNIDAD NACIONAL PARA LA JUSTICIA Y LA PAZ

DESMOVLIZADO: SALVATORE MANCUSO GOMEZ
BLOQUE: CATATUMBO – NORTE DE CÓRDOBA

POR EL SUR

1 Con el predio propiedad de Julio Manuel, Bassa



Vo.Bo. AS-FRW

Vo.Bo. FGN-UNJP

ACCIÓN SOCIAL – FONDO PARA LA REPARACIÓN DE LAS VÍCTIMAS
FISCALÍA GENERAL DE LA NACIÓN – UNIDAD NACIONAL PARA LA JUSTICIA Y LA PAZ

DESMOVILIZADO: SALVATORE MANCUSO GOMEZ
BLOQUE: CATATUMBO – NORTE DE CÓRDOBA

POR EL ESTE

- 1 Con el predio propiedad de Rafael Isidro
2. Con el Predio de propiedad de la Flia de la vega



POR EL OESTE

- 1 Con el predio propiedad de Atilio Mora



Vo.Bo. AS-FRY

Vo.Bo. FGN-UNJP