	PROCESO JUSTICIA TRANSICIONAL					Código
	FORMATO ACTA DE SECUESTRO DE INMUEBLE					FGN-MP03-F-22
	Fecha emisión	2020	12	16	Versión: 01	Página: 1 de 6

**DIRECCIÓN JUSTICIA TRANSICIONAL
GRUPO INTERNO DE TRABAJO DE PERSECUCIÓN DE BIENES**

ACTA DE SECUESTRO DE INMUEBLE

Ciudad y fecha de la diligencia: 7 de marzo de 2021

Despacho Fiscal de Tribunal: 13 (Trece)

Nombre del Fiscal que realiza la diligencia: JOSE ANIBAL ROYERO RESTREPO

Bloque: CASA CASTAÑO A.U.C

Postulado: JESUS IGNACIO ROLDAN PÉREZ

ID Bien: 101127

Tipo de bien: INMUEBLE

Descripción del bien: FINCA EL ALIVIO


Identificación del bien: FOLIO DE MATRICULA N° 034-55671 – FICHA PREDIAL N° 15910405. CÉDULA CATASTRAL: 054902080000020001500000000

Dirección del bien: N/A

Municipio-Departamento de ubicación del bien: Municipio de Necocli – Departamento Antioquia, vereda Patillal, Corregimiento: Mello Villavicencio

Entidades que participan en la diligencia: FGN – DIRECCIÓN JUSTICIA TRANSICIONAL, LUIS MIGUEL TORRES ARDILA Técnico Investigador II; LUIS MOSOS LADINO Técnico Investigador I; DIEGO ANDRES GUTIEREZ HERNANDEZ Técnico Investigador I y **FABIO HERNAN HERNANDEZ BERNAL** Técnico Investigador I.

Unidad Administrativa Especial para la Atención y Reparación Integral a las Víctimas FONDO PARA LA REPARACIÓN DE LAS VÍCTIMAS, CARLOS URIEL CARRILLO GUEVARA, CC 11.381.399; HECTOR AUGUSTO RODRÍGUEZ MURCIA CC 80.197.101; NESTOR FABIAN MURILLO RINCON CC 74.189.359; CARLOS CESAR

	PROCESO JUSTICIA TRANSICIONAL					Código
	FORMATO ACTA DE SECUESTRO DE INMUEBLE					FGN-MP03-F-22
	Fecha emisión	2020	12	16	Versión: 01	Página: 2 de 6

GONZÁLEZ MOSQUERA CC 79.614.191; KEVIN ARLEY PAEZ ESPITIA CC 1022.408.173 y JORGE EDUARDO ALDANA CALDERÓN 1070.705.686.

Magistratura que ordena el secuestro: Magistrado con Función de Control de Garantías del Tribunal Superior de Medellín – Sala de Justicia y Paz.

Fecha de la audiencia que decreta la medida cautelar sobre el bien: 30 de noviembre de 2020.

Persona que atiende la diligencia dentro del predio: El predio al momento de la diligencia no se encontraba habitado u ocupado.

Se da inicio a la diligencia de Secuestro y entrega del inmueble al Fondo de Reparación, así:

La diligencia se realiza en los términos del artículo 682 y s.s. del Código de Procedimiento Civil, Ley 975 de 2005, Ley 1592 de 2012, y el Decreto 1069 de 2015.


La siguiente información se obtuvo del informe de Investigador de Campo N° 9-303551 de fecha 24-10-2019, suscrito por parte del técnico investigador EDGAR AUGUSTO REYES SUAREZ, así mismo de la documentación que se ha recolectado por este despacho y de la obtenida en terreno al momento de esta diligencia de secuestro:

1.-) FINCA EL ALIVIO

1. IDENTIFICACIÓN DEL INMUEBLE: F.M.I N° 034-55671

2. ÁREA: 64 Hectáreas y 474 Mtrs 2, delimitado por el siguiente polígono.

COORDENADA NORTE	COORDENADA ESTE
8°23' 9.52"N	76°26'17.43"O
8°23'10.73"N	76°26'18.73"O
8°22'48.40"N	76°26'30.85"O
8°23'16.16"N	76°26'32.07"O

	PROCESO JUSTICIA TRANSICIONAL						Código
	FORMATO ACTA DE SECUESTRO DE INMUEBLE						FGN-MP03-F-22
	Fecha emisión	2020	12	16	Versión: 01	Página: 3 de 6	

8°23'9.67"N	76°26'58.53"O
-------------	---------------

3. LINDEROS: Por el **Nor-este:** Quebrada puya -
549000000000001000004000000000 Por el
Oeste: 54900000000000100001600000000 y
549000000000001000004000000000; Por el **Sur:**
490000000000001000016000000000; **Por el Este:** Quebrada puya

4. CARACTERÍSTICAS GENERALES DEL PREDIO: El predio no cuenta con encerramiento perimetral o construcciones.

5. SERVICIOS PÚBLICOS: No cuenta con servicios públicos.

6. ESTADO DEL BIEN: El predio no cuenta con unidad de construcción; su topografía es ondulada con pendientes entre el 15 y 35%, no presenta encerramiento perimetral parcial; la totalidad del inmueble presenta cobertura vegetal que comprende una amplia gama de biomasas con diferentes características fisonómicas y ambientales tipo bosques en gran parte del inmueble.


7. USO O DESTINACIÓN ACTUAL DEL BIEN: El inmueble no se encuentra habitado u ocupado.

OBSERVACIONES: Manifiesta el FRV:

El inmueble rural objeto de secuestro denominado "LOTE DE TERRENO BALDÍO # EL ALIVIO" (según VUR), denunciado en proceso de Justicia y Paz por el postulado **JESÚS IGNACIO ROLDAN PEREZ** del **Bloque Casa Castaño**, identificado con Folio de matrícula **No. 034-55671**, de acuerdo con lo verificado en terreno durante la diligencia, coincide en su ubicación con la información registrada en la resolución de adjudicación del Incora y el área se ajusta a la información geográfica presentada por la Fiscalía General de la Nación.

El predio registra las siguientes áreas:

- 64 Has + 8667 Mts 2 Según VUR
- 35 Has + 0304 Mts 2 Según Ficha Catastral
- 64 Has + 4740 Mts 2 Según área de polígono de terreno

	PROCESO JUSTICIA TRANSICIONAL					Código
	FORMATO ACTA DE SECUESTRO DE INMUEBLE					FGN-MP03-F-22
	Fecha emisión	2020	12	16	Versión: 01	Página: 4 de 6

En virtud de lo anterior, se recorrió el predio por los senderos que lo atraviesan, verificando las coordenadas geográficas de este, siendo estas coincidentes con el polígono objeto de la medida cautelar. Dentro del área del mencionado predio no se evidenciaron construcciones. Por tal razón, el predio objeto de diligencia se entiende y recibe de conformidad al informe de alistamiento realizado en conjunto con la Fiscalía.

Ahora bien, de acuerdo con la visita en terreno, el predio se encuentra en buen estado de conservación. Así mismo, se evidencia que el bien inmueble antes mencionado presenta cubierta vegetal en su totalidad de tipo bosque denso alto de tierra firme con topografía fuertemente quebrada (25% - 50%), esto, de acuerdo con lo observado durante la diligencia de secuestro. Aunado a lo anterior, se evidenció que existe un lindero natural (el río) que permite establecer la delimitación del predio en una de sus partes (lindero occidental)

Es de anotar que debido a factores tales como: las altas pendientes de la zona, las condiciones físicas del predio, la cobertura vegetal, el problema de orden público – presencia del denominado Clan del Golfo, se dificulta el acceso a la totalidad del predio, razón por la cual se realiza un recorrido parcial. Adicionalmente, no se registró ocupación ni explotación alguna en la zona.


Nota: Una vez consultado el FMI del inmueble, se evidenció que no se encuentra inscrita la medida cautelar de embargo, secuestro y suspensión del poder dispositivo de dominio bajo la Ley 1592 de 2012, por ende, respetuosamente se solicita a la Fiscalía General de la Nación que oficie a la Magistratura con el fin de gestionar la inscripción de la medida cautelar en el Folio referido con base en lo establecido en el parágrafo 1, artículo 17B de la Ley 1592 de 2012.


De conformidad con lo antes mencionado, el Fondo para la Reparación de las Víctimas a la mayor brevedad y a través del grupo de administración de bienes, realizará todas las gestiones necesarias que permitan establecer un sistema de administración adecuado para la debida conservación del inmueble.

No siendo otro el objeto de la presente diligencia se termina y firma una vez leída y aprobada por quienes en ella intervinieron.



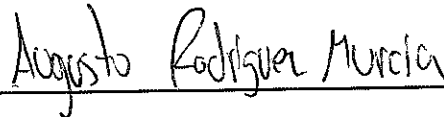
FISCAL JOSE ANIBAL ROYERO RESTREPO
Grupo Bienes Justicia Transicional

	PROCESO JUSTICIA TRANSICIONAL					Código
	FORMATO ACTA DE SEQUESTRO DE INMUEBLE					FGN-MP03-F-22
	Fecha emisión	2020	12	16	Versión: 01	Página: 5 de 6



FONDO PARA LA REPARACIÓN DE LAS VÍCTIMAS- UNIDAD PARA LA ATENCIÓN Y REPARACIÓN INTEGRAL A LAS VICTIMAS

Nombre y apellido: CARLOS URIEL CARRILLO GUEVARA
 Cargo: Contratista Equipo Administración de Bienes FRV
 Teléfono:




FONDO PARA LA REPARACIÓN DE LAS VÍCTIMAS- UNIDAD PARA LA ATENCIÓN Y REPARACIÓN INTEGRAL A LAS VICTIMAS

Nombre y apellido: HECTOR AUGUSTO RODRIGUEZ MURCIA
 Cargo Contratista Equipo Jurídico FRV.
 Teléfono:




FONDO PARA LA REPARACIÓN DE LAS VÍCTIMAS- UNIDAD PARA LA ATENCIÓN Y REPARACIÓN INTEGRAL A LAS VICTIMAS

Nombre y apellido: NESTOR FABIAN MURILLO RINCON
 Cargo Funcionario Fondo para la Reparación de las Víctimas.
 Teléfono:



FONDO PARA LA REPARACIÓN DE LAS VÍCTIMAS- UNIDAD PARA LA ATENCIÓN Y REPARACIÓN INTEGRAL A LAS VICTIMAS

Nombre y apellido: CARLOS CESAR GONZÁLEZ MOSQUERA
 Cargo Funcionario Fondo para la Reparación de las Víctimas.
 Teléfono:

	PROCESO JUSTICIA TRANSICIONAL					Código
	FORMATO ACTA DE SECUESTRO DE INMUEBLE					FGN-MP03-F-22
	Fecha emisión	2020	12	16	Versión: 01	Página: 6 de 6



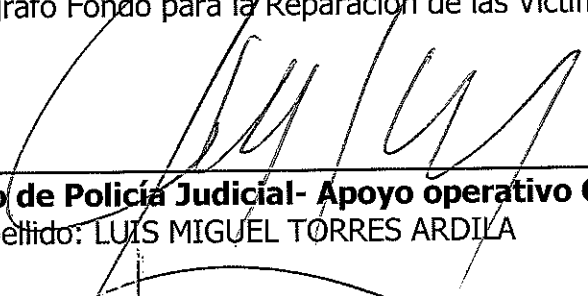
FONDO PARA LA REPARACIÓN DE LAS VÍCTIMAS- UNIDAD PARA LA ATENCIÓN Y REPARACIÓN INTEGRAL A LAS VÍCTIMAS

Nombre y apellido: KEVIN ARLEY PAEZ ESPITIA
 Cargo: Topógrafo Fondo para la Reparación de las Víctimas.
 Teléfono




FONDO PARA LA REPARACIÓN DE LAS VÍCTIMAS- UNIDAD PARA LA ATENCIÓN Y REPARACIÓN INTEGRAL A LAS VÍCTIMAS

Nombre y apellido: JORGE EDUARDO ALDANA CALDERON
 Cargo: Topógrafo Fondo para la Reparación de las Víctimas.
 Teléfono




Funcionario de Policía Judicial- Apoyo operativo CTI

Nombre y apellido: LUIS MIGUEL TORRES ARDILA




Funcionario de Policía Judicial- Apoyo operativo CTI

Nombre y apellido: LUIS MOSOS LADINO



Funcionario de Policía Judicial- Apoyo operativo CTI

Nombre y apellido: DIEGO ANDRES GUTIEREZ HERNANDEZ



Funcionario de Policía Judicial- Apoyo operativo CTI

Nombre y apellido: FABIO HERNAN HERNANDEZ BERNAL